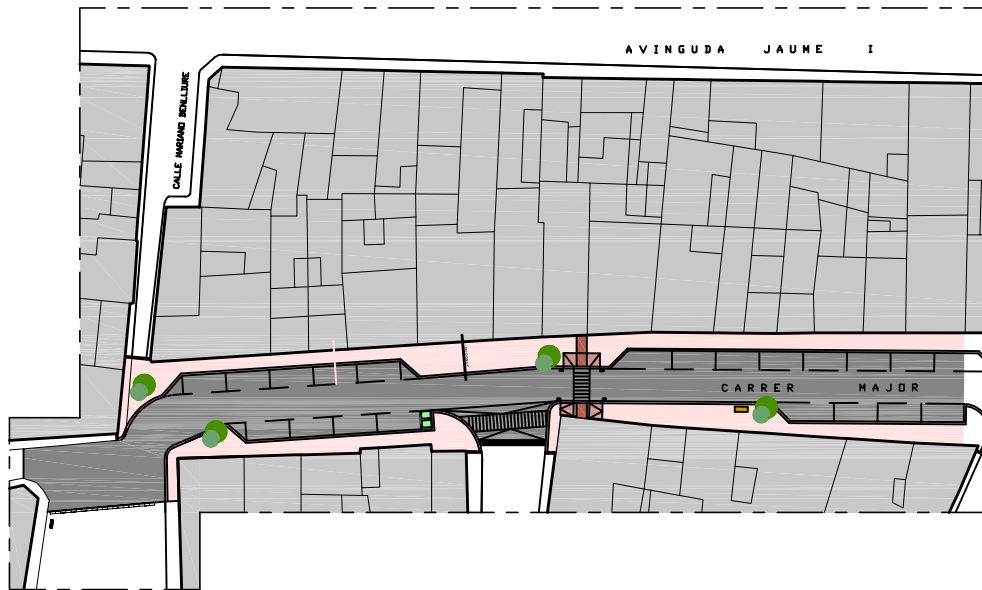


promotor

EXCMO. AYUNTAMIENTO DE SIMAT DE LA VALLDIGNA



tipo

BÁSICO

proyecto

"MILLORA DE L'ACCESSIBILITAT I VIARI DEL CARRER MAJOR TRAM A"

situación

CARRER MAJOR

municipio

Simat de la Valligna – VALENCIA

fecha

ABRIL – 2009

ref.

660


pellicerarquitectos

TAVERNES DE LA VALLDIGNA - Valencia


ESTUDIO DE ARQUITECTURA


PLAÇA DELS FURS, 2 bajo - Telefono: 96 282 08 66 - Fax: 96 283 70 84 - arquitectura@pellicer.com - 46760



proyecto básico "MILLORA DE L'ACCESSIBILITAT I VIARI DEL CARRER MAJOR TRAM A"	arquitecto  Juan Jose Pellicer Berdin	designacion PLANTA ESTADO ACTUAL
promotor EXCMO. AYUNTAMIENTO DE SIMAT DE LA VALLDIGNA	PLÇA DELS FURS, 2 (bajo) 46760 - TAVERNES DE LA VALLDIGNA TEL.96 2820866 - FAX.96 2837084 e-mail: arquitectura@pellicer.com	escala 1:200
emplazamiento CARRER MAJOR		fecha ABRIL-2009
localidad Simat de la Valldigna - VALENCIA		plano nº 2 ref. 660-09



LEYENDA
 RED DE AGUA POTABLE (Existente)

proyecto básico "MILLORA DE L'ACCESSIBILITAT I VIARI DEL CARRER MAJOR TRAM A"	arquitecto  Juan Jose Pellicer Berdin	designacion PLANTA ESTADO ACTUAL AGUA POTABLE
promotor EXCMO. AYUNTAMIENTO DE SIMAT DE LA VALLDIGNA	PLÇA DELS FURS, 2 (bajo) 46760 - TAVERNES DE LA VALLDIGNA TEL.F.96 2820866 - FAX.96 2837084 e-mail: arquitectura@pellicer.com	escala 1:200
emplazamiento CARRER MAJOR	localidad Simat de la Valldigna - VALENCIA	fecha ABRIL-2009
		plano nº 3 ref. 660-09



LEYENDA	
	RED DE SANEAMIENTO (Existente)
	TRAMO A INUTILIZAR
	POZO DE REGISTRO DE SANEAMIENTO (Existente)
	IMBORNALES

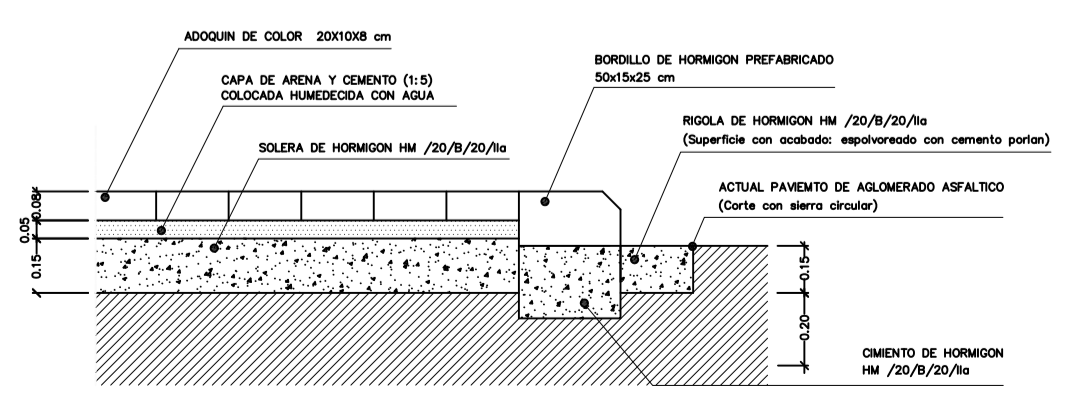
<p>proyecto básico</p> <p>"MILLORA DE L'ACCESSIBILITAT I VIARI DEL CARRER MAJOR TRAM A"</p>	<p>arquitecto</p> <p>Juan Jose Pellicer Berdin</p>	<p>designacion</p> <p>PLANTA ESTADO ACTUAL ALCANTARILLADO</p>	
<p>promotor</p> <p>EXCMO. AYUNTAMIENTO DE SIMAT DE LA VALLDIGNA</p>		<p>escala</p> <p>1:200</p>	<p>plano nº</p> <p>4</p>
<p>emplazamiento</p> <p>CARRER MAJOR</p>	<p>localidad</p> <p>Simat de la Valldigna - VALENCIA</p>	<p>fecha</p> <p>ABRIL-2009</p>	<p>ref. 660-09</p>

PLAÇA DELS FURS, 2 (bajo)
46760 - TAVERNES DE LA VALLDIGNA
TEL.96 2820866 - FAX.96 2837084
e-mail: arquitectura@pellicer.com


CALLE MARIANO BENLLIURE



SECCION A-A'



- PAVIMENTO SEÑALIZADOR DE DIRECCIONAMIENTO 20X20 (6.50m²)
- PAVIMENTO SEÑALIZADOR. (MISMO COLOR QUE ADOQUIN Y DIFERENTE TEXTURA) 20X20 (10.50m²)
- PAVIMENTO DE ADOQUIN DE 10X20
- BORDILLO 50X15X25=240ml
- ADOQUIN 10X20=320m²
- ASFALTO IMPRESO (750m²)
- RIGOLA DE HORMIGON 20X40= 350ml

proyecto básico "MILLORA DE L'ACCESSIBILITAT I VIARI DEL CARRER MAJOR TRAM A"	arquitecto  Juan Jose Pellicer Berdin	designacion PLANTA GENERAL
promotor EXCMO. AYUNTAMIENTO DE SIMAT DE LA VALLDIGNA	emplazamiento CARRER MAJOR	escala 1:200
localidad Simat de la Valldigna - VALENCIA	fecha ABRIL-2009	plano nº 5 ref. 660-09

PLAÇA DELS FURS, 2 (bajo)
 46780 - TAVERNES DE LA VALLDIGNA
 TELF.96 2820866 - FAX.96 2837084
 e-mail: arquitectura@pellicer.com